



Základní škola sv. Voršily v Olomouci
Aksamitova 6, 772 00 Olomouc

Evropská velkoměsta

Absolventská práce

Autor: Denisa Šimková a Zuzana Matkulčíková

Třída: IX

Vedoucí práce: Mgr. Jana Pavlůsková

Olomouc 2009

Obsah

1. Význam evropských velkoměst	3
2. Historický vývoj evropských velkoměst	4
3. Charakteristika, stavby apod.	
Brusel	5
Vídeň	6-7
Berlín	8-10
Praha	11-12
Budapešť	13-14
Londýn	15-18
Paříž	19-20
Moskva	21-22
4. Závěr	23
5. Literatura	24
6. Resumé	25

Význam evropských velkoměst

Brusel-sídlo NATO

Vídeň-sídlo OSN a OPEC V EU,nejvyšší soud,nejvýznamnější polit. a adm.institucí

Berlín-sídlo nejvyšších orgánů státní moci a dalších úřadů

Praha- je památkovou rezervací UNESCO.

Budapešť'-zde je přes 120 termálních pramenů(lázeňské město)

Londýn-zde sídlí britská panovnice a královna Alžběta II.,sídlo panovníků,vlády,největší letiště v EU,(Heathrow)-největší obrat,sídlo evropské banky,v Londýně je zde nultý poledník v Greenwich

Paříž-svět.centrum módy a gastronomie,zde je sídlo mezinárodní organizací UNESCO

Moskva-sídlo prezidentské vlády a institucí úřadů,centrum součástí kult.dědictví UNESCO

Tyto velkoměsta jsou kulturními a historickými centry v EU.

Historie evropských velkoměst

Berlín-vznikl v roce 1244.Po pádu Berlínské zdi(1964)se Berlín roku 1989 stává městem se zázemím a hl.městem SRN.

Vídeň-vznikla roku 1924,stala se z ní spolková země

Praha-vznikla počátkem 12 stol.

Budapešť'-vznikla v 10 stol.

Moskva-vznikla v 12 stol.

Londýn-vznikl roku 43,Římané založili menší obec Londinium,ale byla vypálena roku 61 po útoku keltského vojska královny Boudiccy.Znovu byla obnovena ve 2 stol.

Paříž-vznikla roku 4500 př.n.l..Během 50 let se začala rozvíjet na levý břeh.V 11 stol.na pravý břeh.Ve 12 a 13 stol. Za vlády Filipa Augusta se mohutně rozrostlo.

Brusel

Brusel je hlavním městem Belgie. Jeho obyvatelstvo tvoří 145 000. Rozloha je 32,61 km². V Bruselu se mluví zejména dvojmo jazyky-francouzština a nizozemština.

Brusel vznikl kolem roku 580.

Brusel je politické, hospodářské a finanční centrum Belgie.

Dopravní křižovatka: přístav na průplavech, žel., letiště, metro.

Průmysl:

Strojírenský (autom.), hutnický, polygrafický, eltech., textilní (tradici mají gobelíny a krajky), oděvní, chemický, potravinářský.

Historie:

První zmínky v 7 stol., do 12 stol. se stalo centrem Brabantu, od roku 1830 je hl. městem Belgie.


Bruselský styl: mezinárodní designérský a archit. styl 50 let 20 stol., které se proslavil zejména po EXPO v Bruselu. Důraz kladl na maximální soulad archiv. s malou a sochařskou výzdobou. Typickým dekorativním motivem byl dolů se zužující lichoběžník rozvedený do složitých lineárních variací.

Památky:

Královský palác



Katedrála sv. Michala a Guduly



Katedrála leží na pahorku Treurenberg na pomezí tzv. Horního a Dolního města. Kostel v této lokalitě byl postaven již na počátku 11. století. V

roce 1047 do něj nechal lovaňský hrabě Lambert II. přemístit relikvie svaté Guduly. Ta se stala společně s archandělem Michaellem patronem kostela i samotného města. Původní románská stavba byla v 13.-15. století přestavěna v gotickém stylu

Vídeň

Vídeň je hlavní město Rakouska, současně také statutární město a zároveň od 1. ledna 1922 jedna z jeho spolkových zemí, zcela obklopená územím spolkové země Dolní Rakousko. Leží na řece Dunaj a se svými 1,6 miliony obyvatel je největším rakouským městem a současně nejvýznamnějším kulturním, politickým a hospodářským centrem země

. Historické centrum Vídně bylo v roce 2001 zapsáno na Seznam světového dědictví UNESCO. V seznamu měst podle kvality života sestaveném firmou Mercer se v roce 2008 Vídeň umístila na druhé příčce (spolu s Ženevou).

Historie

Počátky historie města spadají již do doby Římanů, kteří zde založili v 1. století vojenský tábor pod jménem Vindobona. Kolem roku 1150 byl založen nejstarší vídeňský kostel. Poloha na kraji uherských plání byla z pohledu obrany poněkud nešťastná, proto byla také častým terčem vojenských útoků. Ty sice na čas přerušilo vítězství nad Turky v roce 1683, nicméně historie zaznamenala jak Napoleonovu okupaci, tak i okupaci sovětskými vojsky. Na její pozůstatky najdeme ve Vídni památky dodnes. K největšímu rozmachu města došlo za největší slávy Rakousko-Uherska, z tehdy malého města se stala dvoumilionová metropole s císařským zámkem a úřady pro celou říši. V té době žila ve Vídni početná česká komunita, ta však od roku 1918 neustále slábne. Do roku 1921 byla Vídeň součástí země Dolní Rakousko, poté z ní byla vyčleněna jako samostatná spolková země.

Turistické atrakce

Jednou z největších turistických atrakcí je císařský letní palác Schönbrunn doplněný přepychovou zahradou, letohrádek Gloriette, Neptunova fontána, aj. Centru města vévodí majestátní katedrála Stephansdom, kde najdeme hned několik stavebních stylů. Od původního pozdněrománského kostela ze 13. století přes vlivy gotiky až po barokní přestavbu. Koncem 2. světové války byla katedrála těžce poškozena a renovace trvala až do roku 1952, kdy došlo k jejímu slavnostnímu znovuotevření.

Kultura

Ve Vídni nalezneme i koncertní síň zasvěcenou Ludwigu van Beethovenovi či dům, ve kterém složil svou jedinou operu Fidelio. Navštívit můžeme Figarohaus, dům, ve kterém Mozart komponoval Figarovu svatbu. Mozartgemeinde Wien uděluje za nejlepší interpretaci děl W.A. Mozarta každé dva roky cenu Wiener Flötenuhr. Světovou popularitu si získali i Vídeňští filharmonici a jejich novoroční koncert. Novoroční koncert se pořádá ve Zlatém sále Vídeňského spolku hudby. Roku 2006

byla vídeňským filharmonikům udělena cena pro nejlepší symfonický orchestr v Evropě. byla vídeňským filharmonikům udělena cena pro nejlepší symfonický orchestr v Evropě.

Památky

Obří kolo ve Vídni-Vídeňské obří kolo nacházející se v zábavním parku Prátr, je jedním ze symbolů města a nejstarší atrakcí svého druhu na světě.



Pomník Marie Terezie



Berlín

Berlín je městem a zároveň i spolkovou zemí Spolkové republiky Německo. Hlavním městem Německa se stal roku 1991 a od sjednocení Německa patří Berlín k největším městům v Evropě. Berlín má 3,4 mil. obyvatel. Rozloha činí 891 km².

Berlín leží na severovýchodě Německa, zhruba 70 km západně od hranic s Polskem, je obklopen spolkovou zemí Braniborsko. Městem protéká řeka Spréva a vodní plochy (především jezera) tvoří 6,6 % celkové plochy; mimo mnoha parků a obdoby zelených ploch se na území města nachází i lesní porosty (17,9 % celkové plochy). Průměrná výška nad mořem: 34 m n. m. Nejvyšší bod: Teufelsberg, 115 m n. m.

Dějiny

Roku 1451 se Berlín stává vládním městem braniborských markrabích a kurfiřtů. Roku 1701 pak hlavním městem Pruského království, 1871 hlavním městem nově založené Německé říše. Roku 1742 byl zde potvrzen mír mezi Marií Terezií a Friedrichem II. Roku 1757 byl Berlín obsazen Rakušany, 1760 Rusy. Ve dvacátých letech minulého století se z Berlína stává evropská metropole s bohatým politickým, vědeckým a hlavně kulturním životem. Tolerance končí roku 1933 příchodem Hitlera k moci.

Po druhé světové válce, kdy město bylo z velké části zničeno byl Berlín rozdělen do čtyř sektorů. Počátkem studené války se Berlín dostal do středu konfliktů mezi vítěznými mocnostmi. Již roku 1948 dochází k Berlínské blokádě a posléze k politickému rozdělení města. K faktickému rozdělení dochází stavbou Berlínské zdi 13. srpna 1961. Po pádu Berlínské zdi roku 1989 začíná nová kapitola města. Berlín se stává městem se zázemím a hlavním městem SRN.

Politické zřízení

Spolková země Berlín je vedle Hamburku a Brém jedním ze tří městských států Spolkové republiky Německo. V čele města stojí primátor, volený poslaneckou sněmovnou. Ve spolkových orgánech Německa je Berlín zastoupen 23 mandáty ve spolkovém sněmu a 4 mandáty ve spolkové radě. Strany, které v Berlíně kandidují při volbách, odpovídají až na malé



výjimky stranám v Německu. Od roku 2001 vládne v Berlíně po období tzv. velké koalice opět senát, vedený SPD, v koalici s PDS

Hospodářství a průmysl

Průmysl: eltech.; strojírenský; chemický; polygrafický; potravinářský; jemné mechaniky. Celkem lze říci, že Berlín se stal obětí své polohy a trpí silnými vlivy hospodářsky zaostalých tzv. nových spolkových zemí, jež se dodnes nacházejí na seznamech podprůměrně vyvinutých regionů Evropské unie. Důležité parametry hospodářského vývoje jsou většinou vysoce neuspokojivé, **zejména nezaměstnanost je jedna z nejvyšších v Německu**. K tomu se přidružuje i extrémně negativní situace financí, vyplývající nejen z vnějších faktorů, ale částečně zaviněná i neschopností a korupcí místních politiků.

Památky

Braniborská brána patří k nejznámějším pamětihodnostem Berlína a k jeho významným symbolům. Braniborská brána stojí v centru města na rozhraní dvou známých a velkých tříd. S touto stavební památkou je spojeno mnoho historických událostí města.



Berlínská filharmonie - je významná kulturní stavba v Berlíně. Otevřená v roce 1963 slouží jako sídlo Berlínským filharmonikům.



V Berlíně je mnoho divadel, kabaretů, knihoven, galerií, velké množství muzeí, nejznámější např. (Pergamonské muzeum, Egyptské muzeum). V Berlíně můžeme vidět i velice známou botanickou zahradu, dvě zoologické zahrady a další. K vysokému vzdělání tu slouží tři univerzity: Humboldtova univerzita, Svobodná univerzita a Technická univerzita.

Humboldtova univerzita



je nejstarší Berlínská univerzita. V roce 1810 ji jako Berlínskou univerzitu založil liberální pruský reformátor školství a jazykovědec Wilhelm von Humboldt, jehož univerzitní model silně ovlivnil ostatní evropské a americké univerzity. Od roku 1828 byla známa jako Univerzita Fridricha Viléma, později též jako Univerzita pod lipami. V roce 1949 změnila na počest svého zakladatele a jeho

bratra přírodovědce Alexandra von Humboldta své jméno na Humboldtova univerzita.

Reichstag



most přes Wannsee



park Sanssouci



Památník Holocaustu



Praha

Praha je hlavní a současně největší město České republiky. Leží mírně na sever od středu Čech na řece Vltavě, uvnitř Středočeského kraje, jehož je správním centrem, ale jako samostatný kraj není jeho součástí. Je sídlem velké části státních institucí a množství dalších organizací a firem. Sídlí zde prezident republiky, vláda, ústřední státní orgány a Vrchní soud. Mimoto je Praha sídlem řady dalších úřadů, jak ústředních, tak i územních samosprávných celků; sídlí zde též



ústředí většiny politických stran a centrály téměř všech církví, náboženských a dalších sdružení s celorepublikovou působností registrovaných v ČR.

Do dnešní podoby se Praha vyvíjela jedenáct století. Coby historická metropole Čech byla v minulosti sídelním městem českých knížat a králů, římsko-německých císařů a hlavním městem Československa. V současnosti se rozkládá na území 496 čtverečních kilometrů a má 1 233 211 obyvatel.

Praha je všeobecně považována za jedno z nejkrásnějších měst v Evropě.

Kultura

Praha je kulturní metropolí celé České republiky, Evropské město kultury 2000.

Působí zde desítky muzeí, galerií, divadel, kin a nejrůznějších kulturních institucí. Pražský magistrát vynakládá na kulturu ročně stamilionové částky; způsob přerozdělování finančních prostředků však v letech 2007–2008 ohrozil především některá menší divadla, a stal se tak předmětem ostrých sporů.

Obyvatelstvo

Praha měla k 31. 12. 2008 1 233 211 obyvatel. Kvůli práci do ní dojíždí kolem 300 000 lidí, převážně ze Středočeského kraje. Od poloviny 90. let výrazně posilují národnostní menšiny. V Praze podle odhadů žije trvale nebo přechodně asi 50 000 Slováků, 50 000 Ukrajinců, dalších 20 000 lidí z bývalého SSSR (především Rusové a Bělorusové), 10 000 obyvatel ze zemí bývalé Jugoslávie (především Srbové a Chorvati) a 15 000 Vietnamců. Ve městě je několik romských komunit, především v Libni, západní části Smíchova a na Žižkově. Podíl Romů v populaci je nižší než průměr v ČR; podle výzkumu pro MPSV a ESF z roku 2006 v Praze je 6 sociálně vyloučených romských lokalit s odhadovaným počtem obyvatel přes 9 000. Karlín má pravděpodobně největší asijskou komunitu, dalšími centry Asiatů jsou Holešovice a Písnice.

Pamětihodnosti

Praha díky své bohaté historii patří po kulturní stránce k nejvýznamnějším městům světa a po Londýně, Paříži, Římě, Madridu a Berlínu je šestým nejnavštěvovanějším

městem Evropy. Neobyčejné množství a koncentrace dochovaných architektonických památek je mimo jiné zapříčiněno relativně minimálním poškozením za druhé světové války (na rozdíl od většiny ostatních evropských velkoměst).

Pražská památková rezervace (PPR) zahrnuje městské části s největší koncentrací památek. S rozlohou 8,66 km² patří mezi největší rezervace svého druhu na světě. Na území Prahy je celkem 37 národních kulturních památek (z toho 28 na území PPR).

Doprava

Praha je hlavním dopravním uzlem v Česku a významnou křižovatkou ve střední Evropě. Má rozsáhlou dopravní infrastrukturu. Pražský železniční uzel je centrem dálkové i příměstské osobní dopravy. Velká pražská nákladová nádraží jsou v útlumu, avšak v Uhříněvsi vzniklo největší kontejnerové překladiště ve střední Evropě. Letiště Praha-Ruzyně je hlavním pražským letišťem. Osobní vodní doprava má v Praze převážně rekreační a turistický význam. Radotínský přístav umožňuje nákladní dopravu po Vltavě na labskou vodní cestu, je využíván sporadicky, zejména pro přepravu sypkých stavebních hmot a rozměrných nákladů.

Památky

Katedrála svatého Víta, Václava a Vojtěcha



Pražský hrad



Karlův most



Budapešť

Budapešť je hlavní město Maďarska, hospodářské, dopravní a kulturní centrum země, 8. největší město Evropské unie. Je také správním centrem Peštské župy. Velkoměsto vzniklé roku 1873 sloučením tří do té doby samostatných částí (Budína, Starého Budína a Pešti), se rozkládá na obou březích řeky Dunaje. Na ploše o rozloze 525 km² zde žije 2 112 297 obyvatel.

náboženské složení: římskokatolické křesťanství (45 %), luteránství a kalvínství (15 %) a další

starosta: Gábor Demszky

Doprava

Budapešť je hlavní dopravní křižovatkou Maďarska. Oba břehy Dunaje zde spojuje 8 silničních a 2 železniční mosty. Nejstarší a nejznámější je Széchényiho z roku 1849.

Silniční-Hlavní autobusové nádraží je Stadiónok; v okrajových částech Budapešti je několik dalších terminálů pro regionální dopravu. Ve výstavbě je dálniční okruh kolem města zprovozněna zatím necelá polovina. Z Budapešti se paprskovitě rozbíhají hlavní silniční i dálniční tahy do celého Maďarska a sousedních zemí.

Železniční-První železniční trať Budapešť - Vác byla dána do provozu v roce 1846. V Budapešti je sedm větších nádraží a několik desítek vlakových zastávek. Každé z trojice nejvýznamnějších nádraží nese název podle směru, kterým je z něho vypravována většina vlaků, spojuje Budapešť s několika blízkými městy - Szentendre, Gödöllő, Csepel a Ráckeve.

Lodní-Budapešť je významným říčním přístavem na Dunaji, spojujícím střední Evropu s Černým mořem. Hlavní nákladní přístaviště se nachází v jižní části města na ostrově Csepel, osobní lodě kotví v centru Pešti

Školství

Budapešť je sídlem více než tří desítek vysokých škol. Nejznámější je Univerzita Loránda Eötvöse, původně založená v Trnavě roku 1635 a do nynějšího působiště přenesená roku 1777.

Památky

Cikánská hudba, pikantní jídla, čardáš a tokajské víno. Právě za tímhle cestují obvykle návštěvníci do maďarské metropole ležící na řece Dunaji. Levému břehu nejdříve dominuje mohutný královský palác obehnaný kamennou zdí. O něco dále se proti obloze tyčí věže Rybářské bašty a Matyášova chrámu. Pozoruhodné jsou i kostely pod Hradním vrchem. Nejnápadnější stavbou pravého břehu je neogotická budova parlamentu (Országház), sto let stará, 268 m dlouhá a 96 m vysoká. Má téměř 700 místností a na jeho výzdobě se podíleli nejlepší umělci své doby v zemi. Je považován za jednu z největších vládních budov v Evropě. Roku 1896 k oslavě tisíciletého výročí země bylo na severozápadním okraji tehdejší Pešti zbudováno náměstí Hrdinů. Soubor sloupů, věnovaný nejdůležitějším postavám maďarských dějin.

Orlí vrch-přírodní rezervace přímo ve městě. Kromě mnoha vzácných rostlin je jedinečná výskytem krátkonožky evropské.

Városliget-Městský sad s velkým jezerem. Uprostřed vody se tyčí hrad Vajdahunyad. Část je románská, gotická, nalezneme zde i renesanci, či baroko.




Každý pavilon nese kopie autentických detailů z nejvýznamnějších budov v zemi.

Vidám park

Vidám park je více než stoletý zábavní park nedaleko centra Budapešti, u lázní a stejnojmenné stanice podzemní dráhy. Vznikl umístěním pouťových atrakcí do anglického parku. Během své existence prošel mnoha těžkými okamžiky, hrozilo mu přemístění i

totální zchátrání. Za 2. světové války byl těžce poškozen, naštěstí se hlavní atrakce zachovaly. Od roku 1950 jej spravuje akciová společnost Vidám park. V současnosti park nabízí přes 50 atrakcí. Ročně jej navštíví více než milión lidí.

Řetězový most



Londýn

Londýn je hlavní město Spojeného království Velké Británie a Severního Irsku ležící na jihovýchodě země při ústí řeky Temže. Produkuje 20 % HDP Spojeného království a londýnská City je jedno z největších světových obchodních center. Má 7.2 mil. obyvatel. Rozloha činí 1577 km². Londýn má 4 letiště (Heathrow má největší obrát v Evropě). V Londýně se nachází i metro z roku 1863 (nejstarší na světě). Londýnská City je hlavním finančním centrem Velké Británie a jedním z nejdůležitějších ve světě.



Historie

I když existují jisté známky roztroušených britských osad, první větší obec *Londinium* zde založili roku 43 Římané. Tato osada byla ale vypálena kolem roku 61 po útoku keltského vojska královny Boudiccy. Obnovená osada velmi dobře prosperovala a překonala svým významem Colchester. Ve 2. století, v době největší slávy, zde žilo asi 60 000 obyvatel.

V polovině 14. století zasáhla Londýn morová epidemie, která způsobila smrt asi jedné třetiny obyvatel. Mor zasáhl město i v letech 1665 až 1666 (velký mor). Další velkou katastrofou byl velký požár. Ten zničil velkou část City, ale nezpůsobil téměř žádné ztráty na životě a v jeho důsledku pak již Londýn nezasáhla žádná morová rána. Obnova města trvala více než 10 let.

V důsledku bombardování v průběhu druhé světové války bylo zabito více než 30 000 obyvatel města a zničeno velké množství budov. Rekonstrukce města v poválečném období byla charakterizována použitím různých architektonických stylů a změnila tak charakter Londýna. V roce 1965 došlo k rozšíření hranic města a tato oblast byla ustanovena jako Velký Londýn. Poválečná imigrace změnila složení obyvatel a Londýn se tak stal multikulturním městem. Ekonomický rozvoj města v 80. letech 20. století vrátil městu jeho pozici jako města mezinárodního významu.

Průmysl

Strojírenský (letadla, lodě); autom. (jemná mechanika); oděvní; výroba nábytku, elektroniky; eltech; potravinářský; farmaceutický; petrochemický; polygrafický

Podnebí

Londýn byl založen na severním břehu Temže a po mnoho století přes ni vedl pouze jediný most London Bridge, což mělo za následek, že se Londýn rozvíjel převážně na sever od Temže. Poté, co byly v 18. století vystavěny další mosty, začalo město expandovat do všech směrů bez větších potíží, protože rovná nebo mírně zvlněná krajina okolo řeky nepředstavovala žádnou přírodní překážku.

Řeka Temže byla kdysi daleko širší a mělčí než je dnes. Byla sevřena do břehů a mnoho přítoků do Temže protéká londýnským podzemím. Temže je přílivová řeka a kvůli tomu Londýn byl a stále je ohrožen záplavami. Jako ochrana před možnými záplavami byly vybudovány bariéry na Temži ve Woolwichi.

Londýn má mírné podnebí. Letní teploty jen občas přesáhnou 33 °C. Nejvyšší zaznamenaná teplota v Londýně je 37,9 °C. Byla naměřena na letišti Heathrow během horkého léta 2003. V lednu bývají teploty nejnižší a to jen 2-5 °C. Během několika posledních zimních období se sníh objevil asi dvakrát a napadl do výše cca 25 mm. Průměrné roční srážky v Londýně (pod 600 mm jsou nižší než v Římě nebo



Sydney.

Bariéry na Temži, největší stavitelné zábrany proti záplavám na světě

Náboženství

Anglikánská církev má v Londýně dva biskupy – biskup londýnský, který spravuje část Londýna na sever od Temže, pod něhož patří největší londýnský barokní chrám katedrála svatého Pavla, a biskup southwarský, který spravuje anglikánskou církev na jih od Temže. Důležité národní a královské ceremonie jsou rozděleny mezi katedrálu svatého Pavla a Westminsterské opatství, gotický kostel připomínající katedrálu. Římskokatolický arcibiskup westminsterský je uznáván jako hlava katolické církve v Anglii a Walesu. Další tradiční protestantské církve, které mají svou rezidenci v Londýně, jsou například sjednocená reformovaná církev. Mnoho imigrantů ustavilo své vlastní církve - například je zde zastoupena pravoslavná církev a existují zde také další protestantské sbory.

Vzdělání

Londýn je sídlem mnoha univerzit a středních škol, které navštěvuje asi 378 000 studentů. Nachází se zde také mnohé a vědecké a výzkumné ústavy. Největší vysokou školou podle počtu studentů (125 000) ve Velké Británii a v Evropě je Londýnská univerzita. Skládá se z 20 fakult a několika dalších menších ústavů s větší mírou autonomie. Některé fakulty poskytují všeobecně zaměřené studium a jiné jsou specializované ústavy například London School of Economics, SOAS, Royal Academy of Music a Institute of Education. Londýn je také známý svými ekonomickými školami – London Business School (nejlepší ekonomická škola podle Business Week) a Cass Business School (největší ekonomická škola Evropy). V Londýně se nachází mnoho muzeí, galerií a jiných institucí, které jsou jednak turistickými atrakcemi ale některé z nich (Přírodopisné muzeum – biologie, geologie; Science Museum a Victoria and Albert Museum – móda a design) plní i funkci centra

výzkumu v dané oblasti. Britská národní knihovna u St Pancras je národní knihovnou Velké Británie a obsahuje asi 150 miliónů exemplářů.

Sport

Nejnavštěvovanějším sportem v Londýně je fotbal a v Londýně sídlí několik předních fotbalových klubů. V historii nebyly londýnské kluby příliš úspěšné v získávání nejceněnějších fotbalových trofejí tak jako například Liverpool nebo Manchester United, ale současný Arsenal (založený ve Woolwich Arsenal, ale v roce 1913 se přestěhoval do Highbury) a Chelsea (hraje ve Fullhamu) jsou, spolu s Manchester United, považovány za členy velké čtyřky - *Big 4*. Velmi populárním sportem v Londýně je také ragby, jehož příznivci pocházejí především ze střední třídy společnosti ze severu a západu města. Anglický národní ragbyový stadión se nachází v Twickenhamu.

Turistické atrakce

Londýn patří k nejvíce navštěvovaným městům na světě. Turistické atrakce se nalézají převážně v centrálním Londýně. Mezi zábavné atrakce patří např. legoland, největší zoopark v Evropě (má až 3000ha). V Londýně je mnoho historických památek jako je např. (Big Ben, Westminsterský palác, Buckinghamský palác, hvězdárna v Greenwich, muzea (muzeum Sherlocka Holmese, muzeum Madam Tussauds, atd...)). Londýn je také proslulý mnoha rozlehlými parky. Má i spoustu muzeí (Britské muzeum, Přírodopisné muzeum, Národní galerie); a mosty (London Bridge, Tower Bridge). Vyhlídková atrakce je v Londýně je velké kolo tzv. London Eye, které měří až 135m. Výhled odtamtud je nádherný.

Památky

Big Ben-je hodinová věž(zvon)



London Eye

Buckinghamský palác-je oficiálním londýnským sídlem britského panovníka a největší královskou *pracovnou* na světě. Buckinghamský palác je mimo to, že je londýnskou rezidencí královny Alžběty II., i místem konání akcí státního významu, akcí pořádaných dvorem, místem oficiálních uvítání hlav států a velkou turistickou atrakcí. Je také místem kde se Britové shromažďují v dobách národního veselí a krizí.



Tower-je Palác a pevnost Jejího Veličenstva, Tower of, ačkoli posledním králem, který ho používal jako palác byl král Jakub I. (1566 – 1625). Palác u řeky Temže v Londýně, sloužil jako pevnost, zbrojnice, pokladnice, mincovna, místo poprav, observatoř, útočiště a vězení především pro vězně z vyšších vrstev. Alžběta I. zde byla vězněna v

době vlády její sestry Marie, naposledy byl Tower použit jako vězení v době Druhé světové války pro Rudolfa Hesse.

Britské muzeum nacházející se v Londýnském obvodu Camden je jedno z největších a nejvýznamnějších muzeí historie a kultury. Bylo založeno roku 1753 a jeho základem se stala sbírka lékaře a vědce sira Hanse Sloana. Muzeum bylo zpřístupněno pro veřejnost 15. ledna 1759 a bylo umístěno v Montagu House v Bloomsbury.



Nultý poledník



Paříž

Paříž je hlavní město Francie. Je také zároveň centrem regionu Île-de-France, zahrnujícího Paříž a její předměstí, a současně sama tvoří jeden z francouzských departementů. Leží na řece Seině v Pařížské pánvi; z plochého terénu vystupuje vrcholek Montmartre (128 m. n. m.) Tvoří 12,1 obyvatelstva. Paříž je kosmopolitní město s velkým počtem přistěhovalců. Rozsáhlý průmysl: dop. strojírenský, letecký, elektrotech., kosmetický, oděvní. Paříž je světové centrum módy a gastronomie. Z města vychází síť dálnic a železnic. Má dvě mezinárodní letiště.

Dějiny

V 60. letech se Paříž opět stala centrem rozvoje a moderní architektury. To bylo symbolizováno především výstavbou obchodní čtvrti La Défense na západním okraji města, která se stala moderním administrativním centrem Evropy. Komplex byl v roce 1989 doplněn budovou *La Grande Arch*, ohromná krychle, do níž by se vešla i katedrála Notre-Dame. Další významnou

stavbou byl také mrakodrap Tour Montparnasse, vybudovaný v r. 1973, v době stavby nejvyšší budova v Evropě. Ten byl zároveň posledním, který mohl být takto postaven. Později totiž byl vydán pro Paříž zákon, že budovy nesmí převýšit 37 metrů, aby se zachoval historický ráz centra města.

V pařížském prostředí 19. a zač. 20. stol. vznikla řada lit. a výtvarných směrů. V Paříži bylo

v průběhu dějin uzavřeno několik významných mírových smluv (pařížský mír 1763, 1814, 1815, 1856, 1898), konala se zde pařížská mírová konference 1919. 20 a 1946 a mnoho dalších mez. konferencí a jednání. Opakovaně se tu pořádaly světové výstavy (1855, 1867, 1889, 1900, 1937). Za 1. svět. války se Paříž ocitla v bezprostředním zázemí fronty, za 2. svět. války byla obsazena v červnu 1940 nacist. vojsky. V srpnu 1944 byla osvobozena - pařížské povstání. Po roce 1945 se stala sídlem mnohých mez. organizací a institucí (UNESCO).

Památky

Eiffelova věž - je ocelová věž v Paříži, v současnosti nejznámější pařížská dominanta. Byla postavena v letech 1887 až 1889 a až do roku 1930 byla s výškou 300,65 metru nejvyšší budovou světa. Dnes měří včetně antény na vrcholu 324 metrů. Je pojmenována po svém konstruktérovi Gustavu Eiffelovi.



Katedrála Notre-Dame - česky také Chrám Matky Boží stojí na ostrově Île de la Cité v Paříži. Její stavba byla zahájena v roce 1163 a po 182 letech, roku 1345 byla dokončena. Patří mezi skvosty středověké architektury hlavně pro svůj unikátní přechod od pozdně románské ke gotické architektuře. Průčelí je zdobeno četnými sochami. Výška věží je 69 m



Vítězný oblouk



Je monumentální stavba ve tvaru otevřené brány, která byla už od starověku stavěna na počest vítězství ve válce. První zprávy o nich pocházejí z Říma v období přelomu letopočtu.

Kostel La Madeleine- Kostel sv. Máří Magdalény v pařížském VIII. arrondissementu je jedním z klenotů neoklasicisní architektury. Jeho výstavba začala



roku 1806 za Napoleona I. v upomínku na vítězství jeho armády. V roce 1837 měla být Madeleine přeměněna v první pařížské nádraží, v roce 1845 bylo definitivně rozhodnuto o vybudování katolického chrámu. Inspirací k návrhu této budovy byl Maison Carré v Nimes.

Moskva



Moskva je hlavním městem Ruska s celkem asi 10 504 718 obyvateli, žijícími na ploše o rozloze 1 085 km². Je tak jedním z největších měst v Evropě, spolu s Paříží či Londýnem. Je také sídlo prezidentské vlády, institucí a úřadů. Je politickým, hospodářským a kulturním centrem země s asi 60 univerzitami a množstvím dalších vysokých škol, kostů, divadel, muzeí a galerií. Sídlí zde všechna ministerstva a státní úřady, též také i významné firmy. Je také sídlem patriarchy ruské

pravoslavné církve. V Moskvě je převážně průmysl strojírenský, např. (letadla, lodě, automobily), hutnický, např. (ocel, válcovaný materiál), chemický, petrochemický a textilní. Historické centrum je staré stovky let, v jeho středu se rozkládá trojúhelníkový Kreml, prohlášený spolu s Rudým náměstím v roce 1990 za světové kulturní dědictví UNESCO. Nejznámější náboženství v Rusku je Islám a Pravoslavná víra.

Moskva se nalézá v evropské části Ruska na 55,75° severní zeměpisné šířky a 37,62° východní zeměpisné délky. Město leží v průměrné nadmořské výšce 156 metrů v kopcovité krajině mezi řekami Volhou a Okou, na řece Moskvě, přítoku Oky, která se následně vlévá do Volhy. Řeka Moskva protéká územím města v meandrech ve směru severozápad-jihovýchod v délce asi 80 km, má od 120 do 200 metrů našír. Do Moskvy se v katastru města vlévá další 140 vodních toků, z nichž jen 14 nyní zůstává na povrchu, ostatní byly kanalizovány. V roce 1937 byl otevřen kanál Moskva-Volha, který směřuje na sever.

Dějiny

V první polovině 12. století se dnešní Moskva nalézala na západním okraji rostovsko-suzdalského knížectví. Její místo zaujímal zemědělský dvorec bojara Štěpána Kučky, po němž nesl dvorec jméno Kučkovo. Podle řeky také byl zván Moskva. Rostovsko-suzdalský kníže Jurij Dolgorukij zabavil majetek bojara Kučky a Moskva se stala knížecím majetkem. Budoucí význam Moskvy byl zapříčiněn jednak rostoucí mocí suzdalských knížat, která nakonec získala nad ostatními ruskými knížaty převahu, jednak stěhováním obyvatelstva do severovýchodních oblastí z jihu sužovaného nájezdy kočovníků. S tím, jak suzdalská knížata rozšiřovala svou moc, ocitla se Moskva uprostřed jejich knížectví. V Moskvě se první usadil údělný kníže Daniel (zemřel 1303), syn Alexandra Něvského a založil tím moskevskou větev rodu Rurikovců. Až jeho syn Ivan I. (Ivan Kalita) však získal titul velký kníže a sídlo ruských vládců, v té době ovšem pouze titulárních, přenesl natrvalo (s výjimkou krátkého mezidobí vlády Dimitrije III., který sídlil v Suzdal) do Moskvy.


Doprava

Město má jako hlavní a největší v Rusku i jako jedno z největších na světě rozsáhlý dopravní systém. Kříží se zde mnoho železničních, silničních, vodních i leteckých tras.

Též i systém MHD je největší a nejvíce vytížený v celé zemi; tvoří jej metro, tramvajová, trolejbusová, autobusová síť a jedna dráha monorailu. Počty přepravovaných cestujících za rok zde jdou do desítek milionů.


Památky

Chrám Vasila Blaženého -je významný památník ruské architektury. Náchází se na severozápadní straně Rudého náměstí v Moskvě. Jeho architektura symbolizuje spojení Ruska s Evropou i Asií. Chrám byl vyzdvižen v letech 1555-1560 na příkaz Ivana Hrozného jako připomínka vítězství nad kazanským chánem. Architektem byl podle jedné verze Postnik Jakovlev, podle jiné verze jsou architektky dvě osoby - Barma a Postnik. Dle nedoložené legendy byl Jakovlev na příkaz Ivana Hrozného po dokončení prací oslepen.




Chrám se skládá z osmi víceméně samostatných kostelů, symbolizujících jednotlivé dny rozhodujících bojů o Kazaň. Čtyři z kostelů jsou osové, čtyři další jsou umístěny mezi ně. Kostely nesou následující ruské názvy.

Kreml, Spasitelova věž –slovo kreml znamenalo ve starém Rusku městský hrad nebo pevnost. Tuto budovu ve středověku mělo mnoho ruských měst. Vnější zdi Moskevského Kremlu jsou z pálených cihel, jsou vysoké 5 až 17 metrů, dlouhé přes dva kilometry a posílené dvaceti věžemi. Uvnitř se nacházejí nejvýznamnější ruské kostely, například chrám Nanebevzetí Panny Marie z 15. století.



Chrám Nanebevzetí



Lomonosovova univerzita v Moskvě



Závěr

Jako téma jsme si vybraly evropská velkoměsta. Nejdříve jsme si myslely, že to bude lehká práce, ale nebylo tomu tak. Nakonec jsme si s tím poradily a dozvěděly jsme se tak mnoho zajímavostí z Evropy. Děkujeme též paní učitelce Pavlůskové za potřebné informace a za pomoc při této obtížné práci.=)

Literatura

1. Cestománie (Nakladatel: Kartografie PRAHA ; autor : kolektiv autorů)
2. wikipedia.cz
3. Ottova všeobecná encyklopedie(Ottovo nakladatelství)
4. Toulavá kamera(autor:kolektiv autorů ; Vydal:Freytag & Bernát)

Resumé

This work is on European cities,
Their significance and history,
But also about the various features which relate to major cities such as
Paris, Moscow, Vienna and others. Are we a large number of monuments, which
we tried to capture in photos. We chose this theme because we like to travel into
the future and we know which cities to tell.